







Mapa partecipata dei luoghi della rigenerazione

-  Confine comunale
-  Territorio urbanizzato (art. 32 LUR 24/2017)
-  Perimetro del Centro Storico

Luoghi della rigenerazione (n. di segnalazioni)

-  1
-  2 - 4
-  5 - 10
-  11 - 20
-  21 - 40
-  41 - 80

COMUNE DI CASTEL BOLOGNESE				
ID	TEMA	TIPO	LUOGHI DELLA RIGENERAZIONE	PESO
1	SPAZIO COSTRUITO	C	Centro storico di Castel Bolognese (Portici via Emilia - Portici del Centro storico)	23
2	TEMA GENERALE	A	Centro storico di Castel Bolognese (Edifici abbandonati/negozi sfitti/non utilizzati, pavimentazioni, illuminazione)	16
3	SPAZIO COSTRUITO	C	Area Stazione ferroviaria	9
4	TEMA GENERALE	T	Riqualificazione aree produttive (in generale)	7
5	TEMA GENERALE	T	Parchi/Aree verdi (in generale)	7
6	SPAZIO COSTRUITO	A	Via Emilia (all'interno del tratto urbano - edifici/edifici-aree abbandonate o in disuso)	5
7	SPAZIO APERTO	PZ	Piazza Fanti/Bernardi (edifici prospicienti)	4
8	SPAZIO APERTO	V	Parco fluviale	4
9	TEMA GENERALE	T	Riqualificare patrimonio edilizio, edifici pubblici e privati dismessi/abbandonati/degradati (in generale), in particolare il patrimonio edilizio del 2° '900 (nelle periferie)	4
10	SPAZIO APERTO	SP	Area ex campo sportivo	3
11	SPAZIO COSTRUITO	A	Area di via Matteotti	2
12	SPAZIO COSTRUITO	E	Bagni pubblici	2
13	SPAZIO COSTRUITO	E	Bar/chiosco davanti all'ospedale	2
14	SPAZIO COSTRUITO	E	Edificio davanti alla biblioteca	2
15	SPAZIO APERTO	V	Parco Biancini	2
16	SPAZIO APERTO	V	Parco Contessa	2
17	SPAZIO APERTO	PZ	Piazza Borghi	2
18	SPAZIO APERTO	PZ	Piazza Camerini	2
19	SPAZIO COSTRUITO	A	Area via Trieste	2
20	SPAZIO APERTO	SP	Area Palazzetto dello sport	1
21	SPAZIO APERTO	AV	Area verde via Biancanigo angolo via di Mille (dove c'è una ghiacciaia)	1
22	Non individuato		Brutti birilli prima gialli e ora rossi, ma comunque inqualificabili	1
23	INFRASTRUTTURE	AI	Canale Mulini (CB-SO)	1
24	SPAZIO COSTRUITO	E	Casa della Salute	1
25	SPAZIO COSTRUITO	E	Riqualificazione complessi/edifici produttivi (Distilleria di via Casale)	1
26	SPAZIO COSTRUITO	E	Edifici ACER (Housing sociale) in generale (in particolare quelli adiacenti al Municipio e Chiesa S. Petronio)	1
27	SPAZIO COSTRUITO	E	Ex albergo sulla via Emilia	1
28	TEMA GENERALE	T	Fontana della piazza (funzionalità)	1
29	SPAZIO COSTRUITO	E	Museo Civico	1
30	TEMA GENERALE	T	Parchi delle scuole (in generale)	1
31	SPAZIO APERTO	V	Parco e casetta in legno, dove c'è il monumento Armando Borghi	1
32	SPAZIO APERTO	V	Parco in fondo alle scuole medie	1
33	SPAZIO APERTO	V	Parco Leo Ceroni	1
34	SPAZIO APERTO	PZ	Piazza De Giovanni	1
35	SPAZIO APERTO	PZ	Piazzale Poggi	1
36	SPAZIO APERTO	PZ	Piazzale Roma	1
37	SPAZIO COSTRUITO	E	Sede pro loco	1
38	SPAZIO APERTO	VIE	Via Costa	1
39	SPAZIO COSTRUITO	E	Chiesa di S. Maria della Misericordia	1
TOTALE				120

